

Утверждена

(наименование документа об утверждении, включая наименования

органов государственной власти или органов местного

самоуправления, принявших решение об утверждении схемы

или подписавших соглашение о перераспределении земельных участков)

от

№

**Схема расположения земельного участка или земельных участков  
на кадастровом плане территории**

Условный номер земельного участка ЗУ1		
Площадь земельного участка 1367 м <sup>2</sup>		
Обозначение характерных точек границ	Координаты, м	
	X	Y
1	2	3
1	611290,87	2367484,21
2	611285,14	2367513,31
3	611239,86	2367504,30
4	611245,42	2367475,37
1	611290,87	2367484,21









Система координат: МСК-74

Масштаб 1:1000

**Условные обозначения:**

-  — граница образуемого земельного участка,
-  — граница учтенного земельного участка,
-  — граница кадастрового квартала,
-  — характерная точка границы земельного участка.