

Утверждена

(наименование документа об утверждении, включая наименования органов государственной власти или

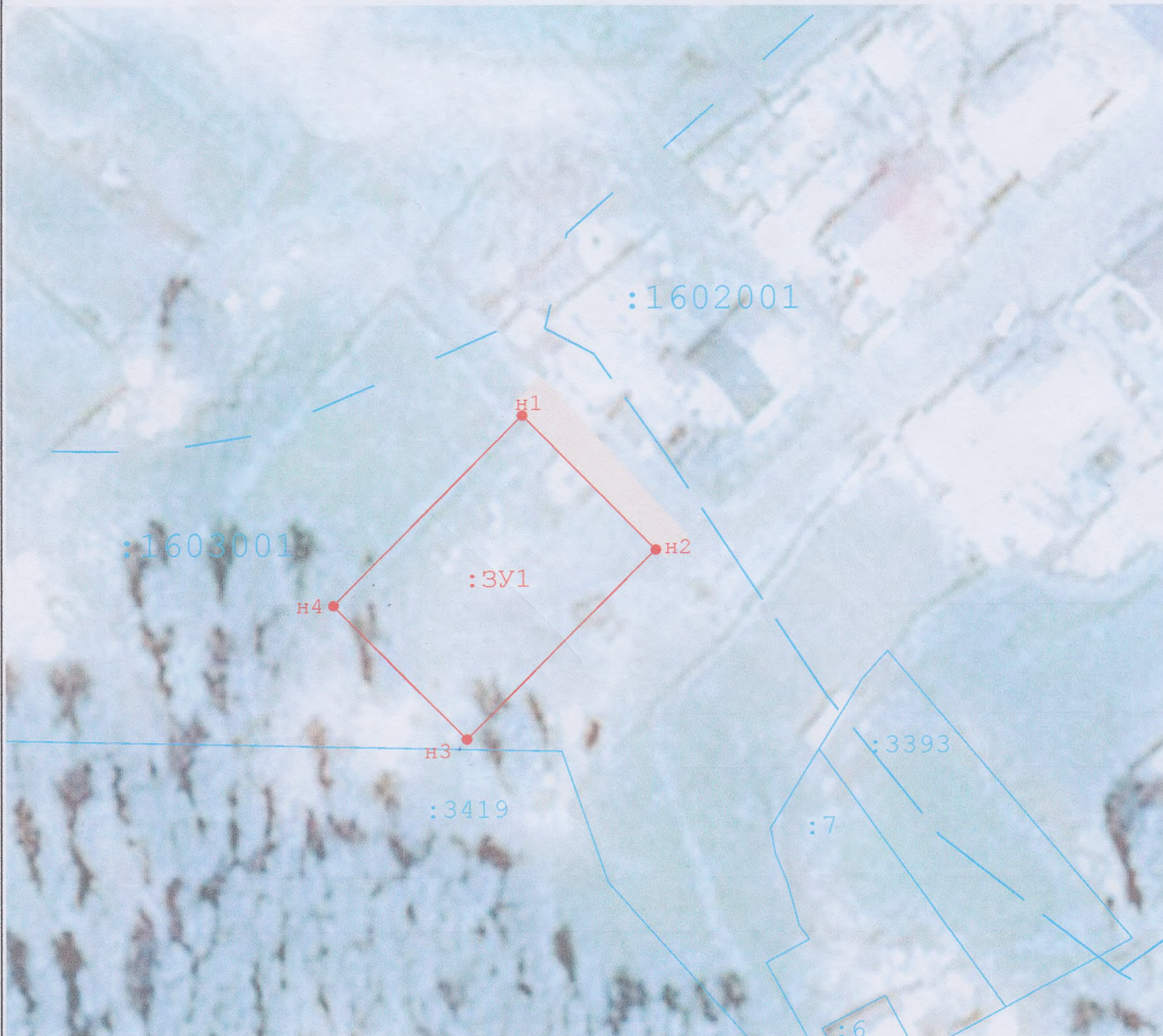
органов местного самоуправления, принявших решение об утверждении схемы или

подписавших соглашение о перераспределении земельных участков)

от _____ № _____






Схема расположения земельного участка или земельных участков на кадастровом плане территории


Площадь земельного участка		1 130 м ²	
Обозначение характерных точек границ	Координаты, м		
	X	Y	
1	2	3	
н1	605 525,84	2 371 195,75	
н2	605 505,90	2 371 215,73	
н3	605 477,54	2 371 187,52	
н4	605 497,53	2 371 167,50	
н1	605 525,84	2 371 195,75	



Масштаб 1:1 000

Условные обозначения:

-  - Вновь образованная часть границы, сведения о которой достаточны для определения ее местоположения
- :3У1** - Обозначение образованного участка
- :1004006** - Надпись номера кадастрового квартала
-  **Н3** - Образующая точка, сведения о которой позволяют однозначно определить ее местоположение
-  - Земли общего пользования
-  - Существующая часть границы, сведения о которой содержатся в ГКН
- :118** - Кадастровый номер земельного участка
-  - Граница кадастрового квартала.

Согласовано Главарь
Карамишевского поселения
 Карамишев Ю.И.

В границах И.п.
Зона В 1.1
