

Утверждена

(наименование документа об утверждении, включая наименования органов государственной власти или

органов местного самоуправления, принявших решение об утверждении схемы или

подписавших соглашение о перераспределении земельных участков)

от _____

№ _____




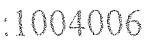







Схема расположения земельного участка или земельных участков на кадастровом плане территории

Площадь земельного участка		940 м ²	
Обозначение характерных точек границ	Координаты, м		
	X	Y	
1	2	3	
1	612 762,36	2 365 087,35	
н2	612 761,17	2 365 097,73	
н3	612 761,00	2 365 106,06	
н4	612 706,53	2 365 090,35	
н5	612 705,55	2 365 090,02	
6	612 710,38	2 365 075,24	
1	612 762,36	2 365 087,35	



Масштаб 1:1 000

Условные обозначения:

-  - Существующая часть границы, имеющиеся в ГКН сведения о которой достаточны для определения ее местоположения
-  - Вновь образованная часть границы, сведения о которой достаточны для определения ее местоположения
-  - Обозначение образованного участка
-  - Надпись номера кадастрового квартала
-  - Существующая точка, имеющиеся в ГКН сведения о которой позволяют однозначно определить ее местоположение
-  - Образованная точка, сведения о которой позволяют однозначно определить ее местоположение
-  - Земли общего пользования
-  - Существующая часть границы, сведения о которой содержатся в ГКН
-  - Кадастровый номер земельного участка
-  - Граница кадастрового квартала.
-  - Территория охранной зоны