

## Утверждена

(наименование документа об утверждении, включая наименования органов государственной власти или

органов местного самоуправления, принявших решение об утверждении схемы или

подписавших соглашение о перераспределении земельных участков)

от \_\_\_\_\_ № \_\_\_\_\_










### Схема расположения земельного участка или земельных участков на кадастровом плане территории

Площадь земельного участка		1 381 м <sup>2</sup>	
Обозначение характерных точек границ	Координаты, м		
	X	Y	
1	2	3	
1	611 312,82	2 367 392,20	
н2	611 308,67	2 367 418,67	
н3	611 258,57	2 367 408,73	
4	611 262,84	2 367 381,74	
1	611 312,82	2 367 392,20	



Масштаб 1:1 000

**Условные обозначения:**

-  - Вновь образованная часть границы, сведения о которой достаточны для определения ее местоположения
-  - Обозначение образованного участка
-  - Надпись номера кадастрового квартала
-  - Образуемая точка, сведения о которой позволяют однозначно определить ее местоположение
-  - Земли общего пользования
-  - Существующая часть границы, сведения о которой содержатся в ГКН
-  - Кадастровый номер земельного участка
-  - Граница кадастрового квартала.
-  - Территория охранной зоны