

Утверждена

(наименование документа об утверждении, включая наименования органов государственной власти или

органов местного самоуправления, принявших решение об утверждении схемы или

подписавших соглашение о перераспределении земельных участков)

от _____ № _____










Схема расположения земельного участка или земельных участков на кадастровом плане территории

| | | | |
|---|---------------|----------------------|--|
| Площадь земельного участка | | 1 500 м ² | |
| Обозначение характерных точек границ | Координаты, м | | |
| | X | Y | |
| 1 | 2 | 3 | |
| н1 | 611 306,83 | 2 367 423,41 | |
| н2 | 611 301,13 | 2 367 452,80 | |
| н3 | 611 252,06 | 2 367 442,04 | |
| н4 | 611 256,10 | 2 367 413,34 | |
| н1 | 611 306,83 | 2 367 423,41 | |



Масштаб 1:1 000

Условные обозначения:

-  - Вновь образованная часть границы, сведения о которой достаточны для определения ее местоположения
-  - Обозначение образованного участка
-  - Надпись номера кадастрового квартала
-  - Образующая точка, сведения о которой позволяют однозначно определить ее местоположение
-  - Земли общего пользования
-  - Существующая часть границы, сведения о которой содержатся в ГКН
-  - Кадастровый номер земельного участка
-  - Граница кадастрового квартала.
-  - Территория охранной зоны