

Утверждена

(наименование документа об утверждении, включая наименования

органов государственной власти или органов местного

самоуправления, принявших решение об утверждении схемы

или подписавших соглашение о перераспределении земельных участков)

от

№





**Схема расположения земельного участка или земельных участков  
на кадастровом плане территории**

Условный номер земельного участка ЗУ1		
Площадь земельного участка 1200 м <sup>2</sup>		
Обозначение характерных точек границ	Координаты, м	
	X	Y
1	2	3
н1	610774,09	2364621,11
н2	610765,12	2364674,16
н3	610742,12	2364670,65
н4	610747,50	2364634,74
н5	610757,53	2364619,55
н1	610774,09	2364621,11



Система координат: МСК-74  
Масштаб 1:1000

**Условные обозначения:**

-  — граница образуемого земельного участка,
-  — граница учтенного земельного участка,
-  — граница кадастрового квартала,
-  — характерная точка границы земельного участка.

*И. Топ. Зем. УЛР*  
