

## Утверждена

(наименование документа об утверждении, включая наименования органов государственной власти или

органов местного самоуправления, принявших решение об утверждении схемы или

подписавших соглашение о перераспределении земельных участков)

от \_\_\_\_\_ № \_\_\_\_\_








### Схема расположения земельного участка или земельных участков на кадастровом плане территории

Площадь земельного участка		1 500 м <sup>2</sup>	
Обозначение характерных точек границ	Координаты, м		
	X	Y	
1	2	3	
н1	607 113,43	2 371 664,87	
н2	607 143,80	2 371 693,62	
н3	607 117,80	2 371 720,58	
н4	607 089,82	2 371 691,94	
н1	607 113,43	2 371 664,87	



Масштаб 1:1 000

**Условные обозначения:**

- 
 - Вновь образованная часть границы, сведения о которой достаточны для определения ее местоположения
- 
 - Обозначение образованного участка
- 
 - Земли общего пользования
- 
 - Существующая часть границы, сведения о которой содержатся в ГКН
- 
 - Кадастровый номер земельного участка
- 
 - Граница кадастрового квартала.
- 
 - Образующая точка, сведения о которой позволяют однозначно определить ее местоположение